



**КОМИТЕТ ИМУЩЕСТВЕННЫХ ОТНОШЕНИЙ
АДМИНИСТРАЦИИ ПЕРМСКОГО МУНИЦИПАЛЬНОГО ОКРУГА**

РЕШЕНИЕ

о размещении объектов № 2619

Пермский край
Пермский округ

05.09.2024

Комитет имущественных отношений администрации Пермского муниципального округа разрешает Акционерному обществу «Газпром газораспределение Пермь» (ИНН 5902183841, ОГРН 2125902017723, почтовый адрес: 614000, г. Пермь, ул. Петропавловская, 43)

размещение объекта «газопровод давлением до 1,2 Мпа, для размещения которого не требуется разрешения на строительство»

на землях государственная собственность на которые не разграничена и муниципальная собственность

на срок 1 год

Местоположение: Пермский край, м.о. Пермский, д. Мокино, ул Подвысокая, к дому 41

Приложение: схема предполагаемых к использованию земель или части земельного участка.

Особые условия использования:

1. При размещении объекта учесть параметры ширины проезда улично-дорожной сети, во избежание сужения полосы отвода дороги.
2. Получение разрешения на производство земляных работ.

Председатель комитета



(подпись, печать)

Е.А. Демидова

Схема предполагаемых к использованию земель или части земельного участка

Объект: Газопровод давлением до 1,2 Мпа, для размещения которого не требуется разрешения на строительство

Местоположение: расположенных по адресу: Пермский край, м.о. Пермский, д. Мокино, ул. Подвысокая, к. дому 41

Площадь земель или части земельного участка, кв.м.: 842

Категория земель: земли населенных пунктов

Вид разрешенного использования: -

Описание границ смежных землепользователей:








От точки н1 до точки н3 - земельный участок с кадастровым номером 59:32:0790001:1404

От точки н3 до точки н5 - земельный участок с кадастровым номером 59:32:0790001:556

От точки н5 до точки н28 - земли общего пользования

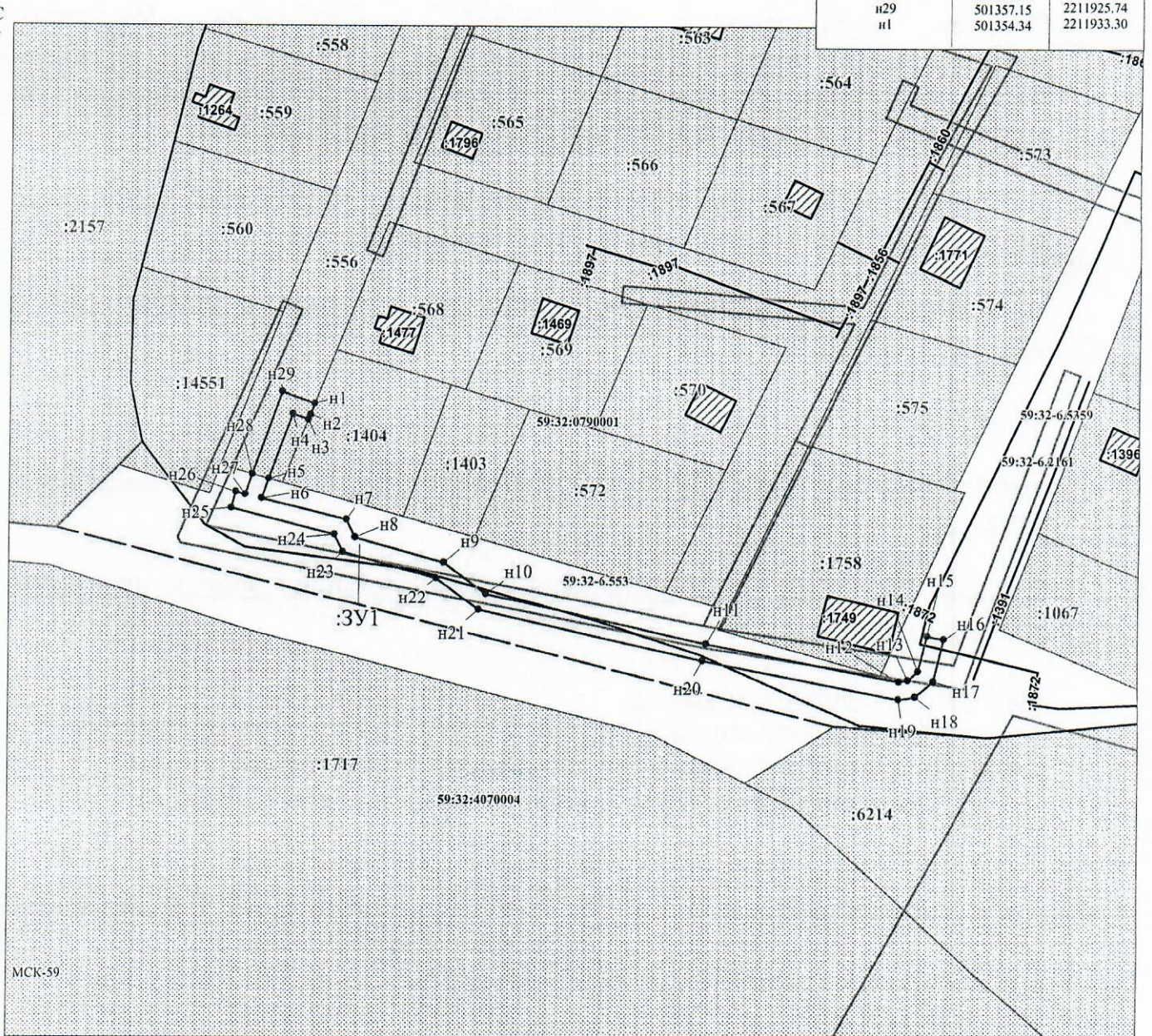
От точки н28 до точки н1 - земельный участок с кадастровым номером 59:32:0790001:556

Условные обозначения:

-  - предполагаемый участок земель, на которых планируется размещение объекта
 -  :1404 - границы и номер земельного участка, сведения о которых внесены в ЕГРН
 -  :1477 - границы и номер объекта капитального строительства, сведения о которых внесены в ЕГРН
 -  - граница кадастрового квартала
 -  59:32-6.553 - зоны с особыми условиями использования территории, сведения о которых внесены в ЕГРН
 -  :3У1 - обозначение запрашиваемого земельного участка
 -  н1 - характерная точка границ земель или части земельного участка
- 59:32:0790001 - номер кадастрового квартала

Каталог координат, м

| № точки границы | X | Y |
|-----------------|-----------|------------|
| н1 | 501354.34 | 2211933.30 |
| н2 | 501351.86 | 2211932.31 |
| н3 | 501350.66 | 2211931.83 |
| н4 | 501351.99 | 2211928.16 |
| н5 | 501336.77 | 2211922.73 |
| н6 | 501332.09 | 2211921.06 |
| н7 | 501327.15 | 2211940.93 |
| н8 | 501323.02 | 2211942.93 |
| н9 | 501317.30 | 2211963.80 |
| н10 | 501309.99 | 2211973.70 |
| н11 | 501298.43 | 2212025.59 |
| н12 | 501289.72 | 2212070.63 |
| н13 | 501290.08 | 2212072.72 |
| н14 | 501292.10 | 2212075.11 |
| н15 | 501300.33 | 2212077.24 |
| н16 | 501299.55 | 2212081.13 |
| н17 | 501289.86 | 2212078.67 |
| н18 | 501286.32 | 2212074.46 |
| н19 | 501285.66 | 2212070.59 |
| н20 | 501294.51 | 2212024.77 |
| н21 | 501306.27 | 2211972.00 |
| н22 | 501313.64 | 2211962.02 |
| н23 | 501319.64 | 2211940.13 |
| н24 | 501323.73 | 2211938.15 |
| н25 | 501329.77 | 2211914.01 |
| н26 | 501333.60 | 2211914.97 |
| н27 | 501333.05 | 2211917.17 |
| н28 | 501337.86 | 2211918.88 |
| н29 | 501357.15 | 2211925.74 |
| н1 | 501354.34 | 2211933.30 |



Масштаб 1:1000

Заявитель: _____ / Горбунова А.П.
 (подпись, расшифровка подписи)
 МП
 (для юридических лиц и индивидуальных предпринимателей)